

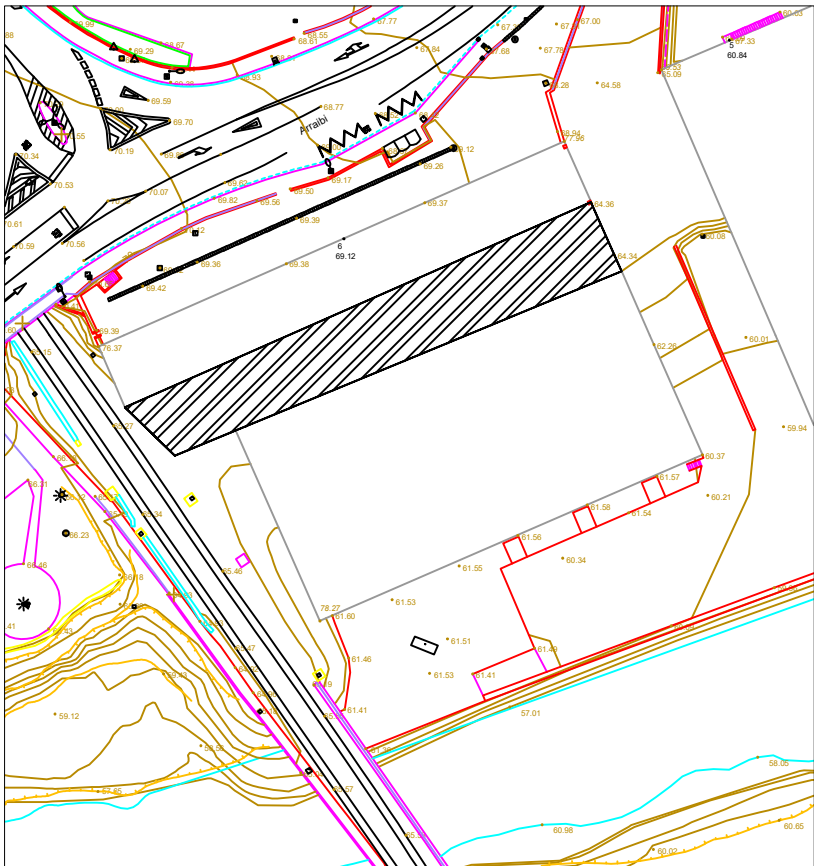
LOCALIZACIÓN DE LEMOA EN BIZKAIA

E: S/E



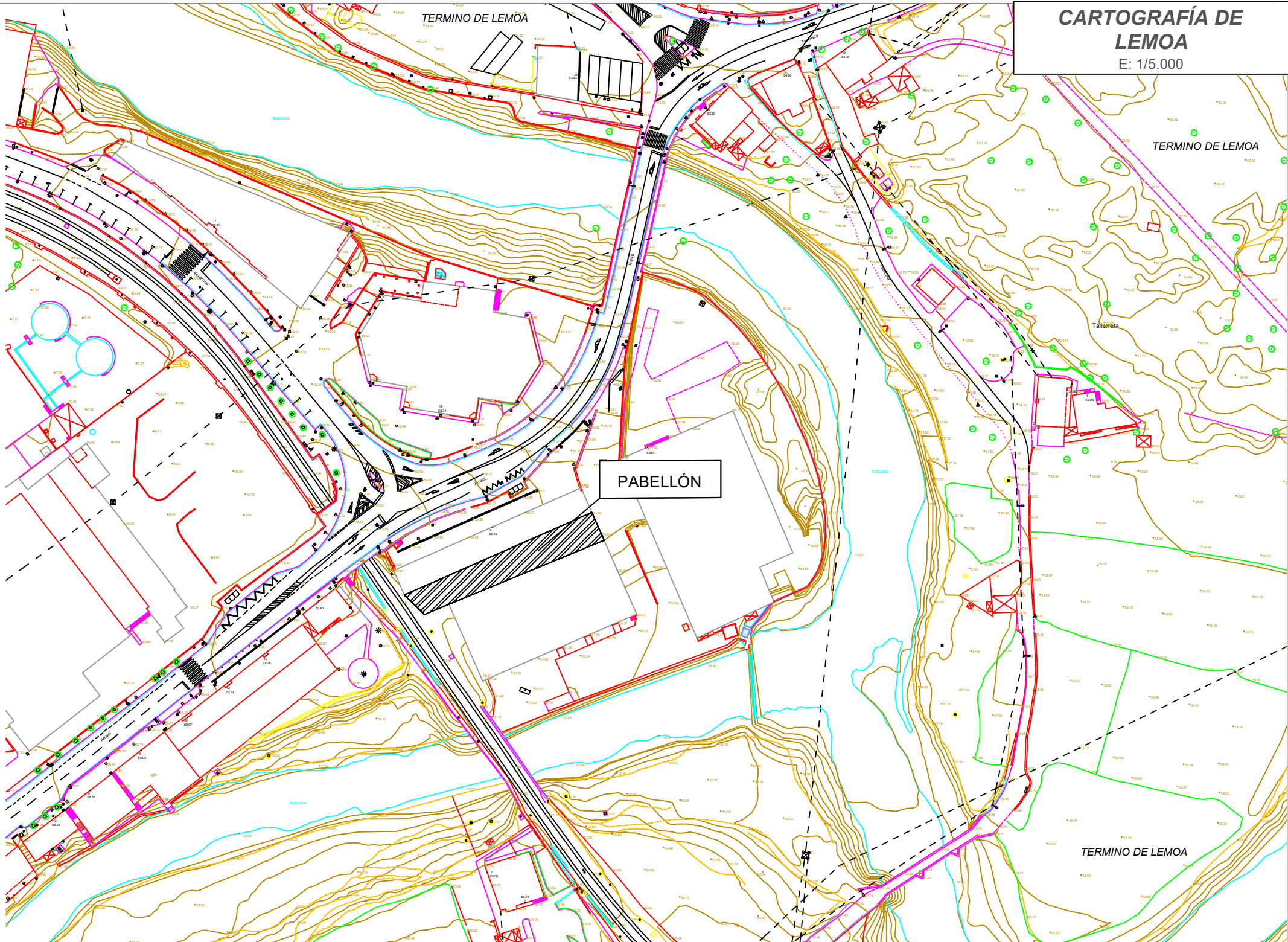
EMPLAZAMIENTO DE RESIDUOS LEMONA,S.L.

E: 1.000



CARTOGRAFÍA DE LEMOA

E: 1/5.000



Onartutako ikurrak / Signos convencionales

- Autopista / Autobidea / Autopista, Autovia
- Enlapiadura / Línea de Carretera
- Bidea / Camiño
- Bideak / Sendak
- Trenbidea / Ferrocarril
- Bete-igargunak, Alaiak / Pasos inferiores, Soportales
- Luralde-muga / Límite provincial
- Udalbarri - muga / Término municipal
- Autonomikoa - muga / Límite autonómico

- Mugari / Mañá
- Zubi / Puente
- Kuturak, Uretxapen ahoa / Anzuetas, Boca de río
- Ur - Hariztasun / Registro de agua
- Urdulak, sarrak / Registro de Riegos, Buzin
- Estadística energética / Registro alcantarillado
- Estatu / Muro contenedor
- Burri-herria, Herria / Línea de alambrado, Cierre metálico
- Loratagia, Herria / Límite natural / Jardín, Seto, Límite natural

- Baxoia / Masa forestal
- Zuhaitz / Arbol
- Txakirak / Alcorque
- Monumentu / Monumento
- Txakola / Chabola
- Eraikuntzak, Hondakinak / Edificio, Ruinas
- Egiten dagoen eraikuntza / Edificio en construcción
- Burriko doria, Zuloak / Torre metálica, Poles
- Kalegaria, Semafora / Faros, Semaforos

- Territo haundiko hariztasun / Línea de alta tensión
- Territo baxuko hariztasun / Línea de baja tensión
- Baita / Río
- Ereka / Arroyo
- Urdulak eta drainajak / Cunetas y drenajes
- Tuturak / Tubería
- Ur - aska / Canal
- Malla - biturgunak / Curvas de nivel
- Altimetria, hegati eta atari kotak / Cotas de altimetria, de alero y de portal

- Onari-gunea, Nap berriketa puntua / Punto de apoyo, Punto nivelación nap
- Erpin geodesiko eta topografiko / Vértice geodésico y topográfico
- Eskele / Barandilla
- Borda / Gutermetas
- Jakilekua / Banco
- Iturria / Fuente
- Ur-palioak / Hidrantes
- Telefono haria / Línea telefónica
- Gas haria / Línea de gas

- Irati antena / antena de radio
- Enprekagailua / Repetidor
- Gasolindegia / Surtidor de gasolina
- Apantalekua / Taxi-garajea / Parking, Parada de Taxi
- Postontzia / Buzón de Correo
- Uhaltze burua / Cabeza de escalera
- Uhaltze hondoa / Pie de escalera
- Uhaltze barrea / Relleno de escalera

INFORMATIKABIDEZKO KARTOGRAFIA

CARTOGRAFIA INFORMATIZADA

Jasotako topografiaren data: 2012

Udalbarri-muga data: DIC-2012

Nazioarteko elipsoida
Elipsoide internacional
Geografiko koordinadak
Geográficos coordenadas

ETRS89 Proiektzioa

Proyección ETRS89

Geografiko koordinadak
Geográficos coordenadas

Geográficos coordenadas
Geográficos coordenadas

Geográficos coordenadas
Geográficos coordenadas

Geográficos coordenadas
Geográficos coordenadas



C/ Junquera, 12
Edificio Grandfor - Of.10
48.903 - Barakaldo
TEL: 944.97.10.50

EL INGENIERO INDUSTRIAL:

JESÚS ALAGUERO MONJE
Colegiado Nº 5.608 C.O.I.I.B.

PETICIONARIO:

RESIDUOS LEMONA, S.L.

SITUACIÓN:

Barrio Arraibi, nº 5
48330 LEMONA (BIZKAIA)

FECHA:

NOVIEMBRE - 2022

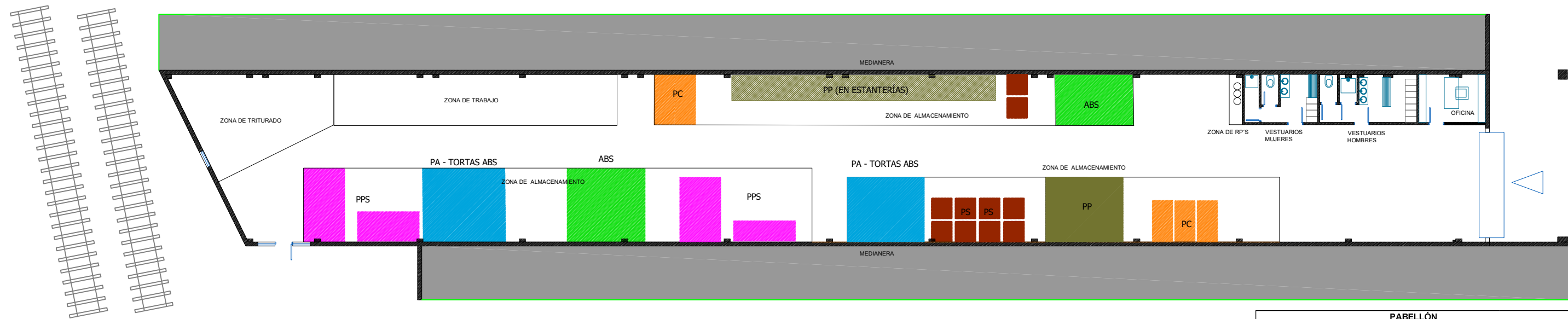
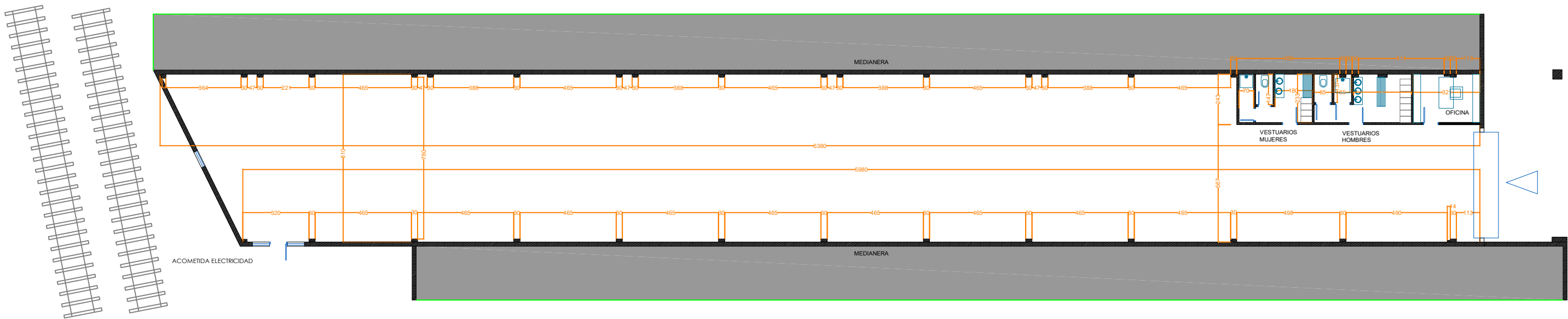
ESCALA:

1/1.500

PLANO Nº:

01

PLANO DE SITUACIÓN- EMPLAZAMIENTO



PABELLÓN	
PLANTA BAJA	Sup. Útil (m²)
Oficina	7,41
Aseos- vestuarios	18,77
Zona de trabajo	34,00
Zona de triturado	27,88
Zona de RP's producidos	4,65
Zonas de almacenamiento	231,15
Zona de paso de circulación	153,85
S.T.U.	470,30
S.T.C.	499,60

A

lvale

C

onsulting

Ingenteros

S.L.

C/ Junquera, 12

Edificio Grandfor - Of.10

48.903 - Barakaldo

TEL: 944.97.10.50

PROYECTO TÉCNICO DE INSTALACIÓN DE ACTIVIDAD DE GESTIÓN DE RESIDUOS NO PELIGROSOS

SOMETIDA A AUTORIZACIÓN AMBIENTAL ÚNICA

EL INGENIERO INDUSTRIAL:

JESÚS ALAGUERO MONJE

Colegiado N° 5.608 C.O.I.I.B.

PETICIONARIO:

RESIDUOS LEMONA, S.L.

SITUACIÓN:

Barrio Arraibi, nº 5, pabellón 04F

48330 LEMONA (BIZKAIA)

FECHA:

NOVIEMBRE - 2022

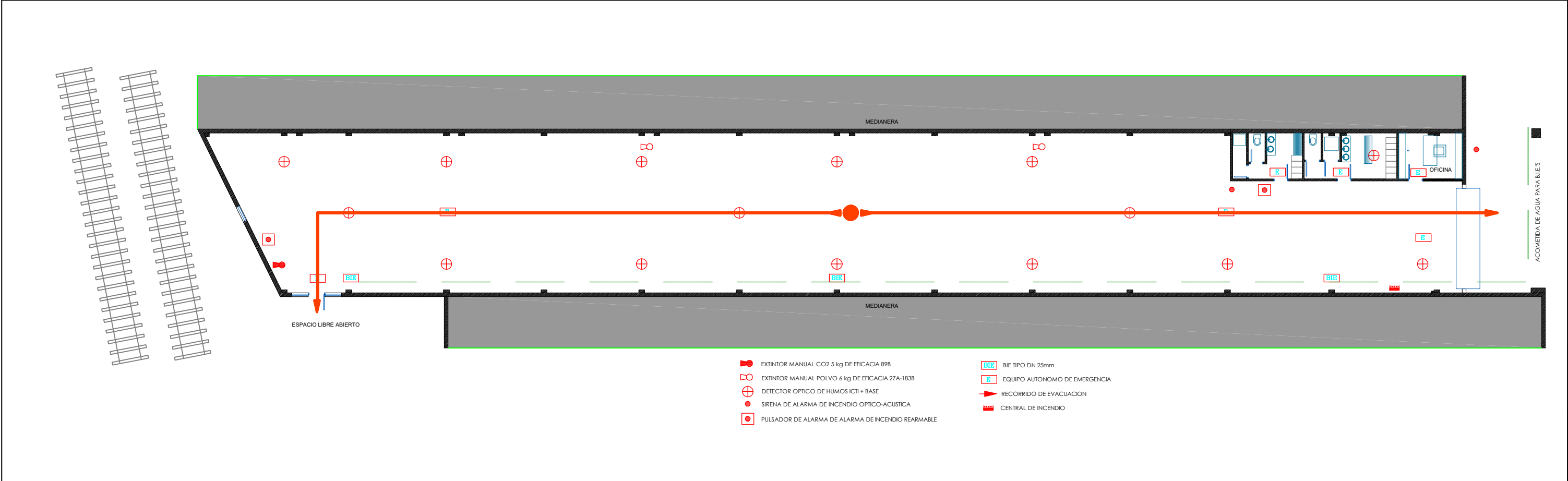
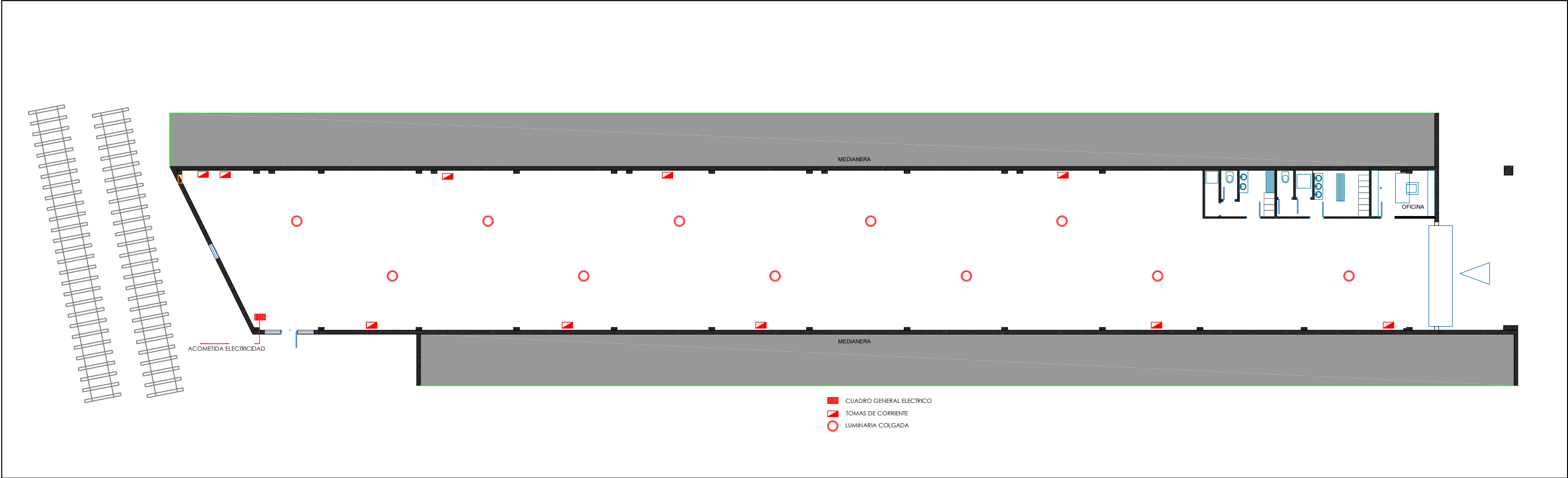
ESCALA:

1/200

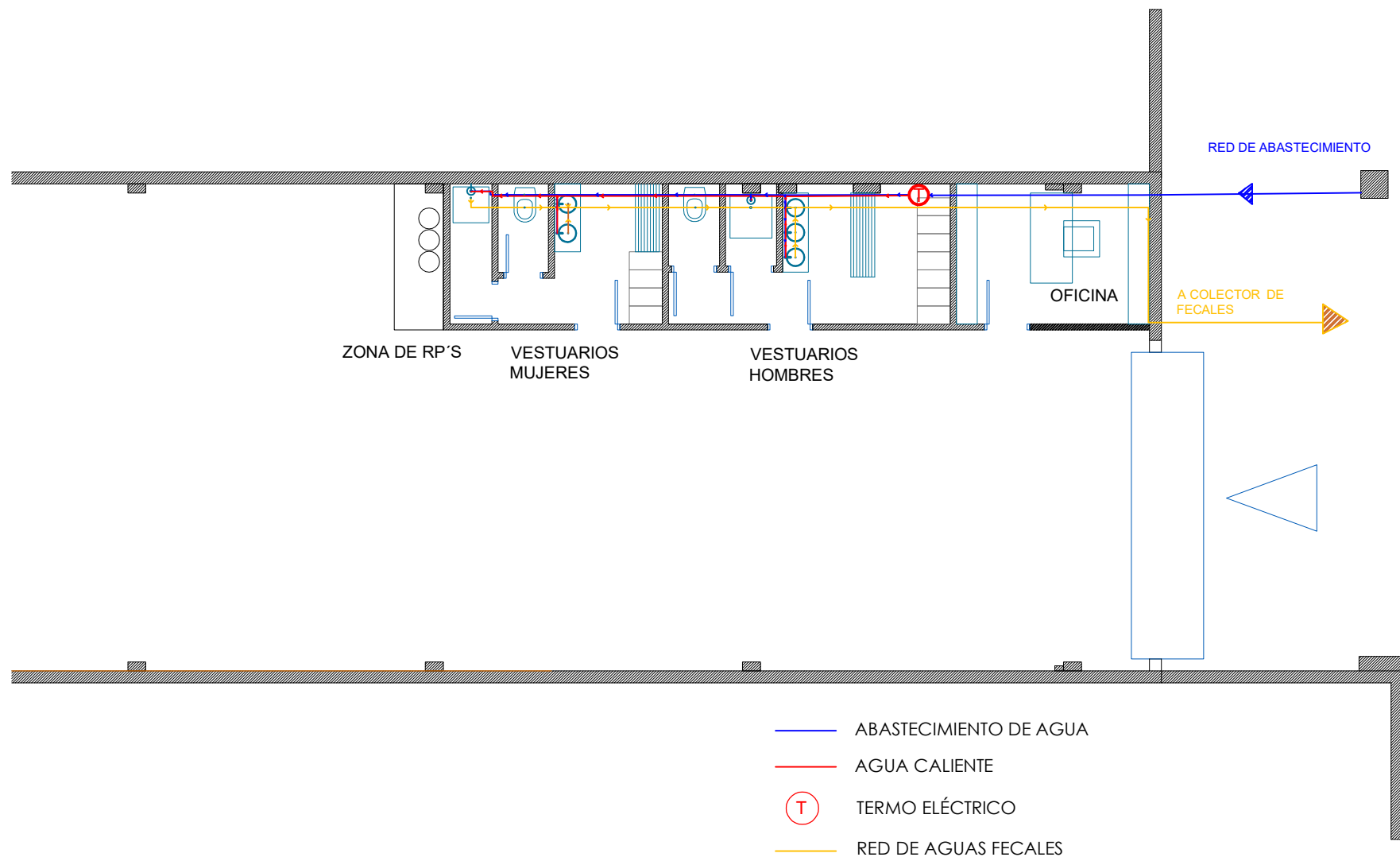
PLANO N°:

02

PLANO DE COTAS E IMPLANTACIÓN



<div><div><div><div><div></div><div>Alvale</div></div><div><div>Consulting</div><div>Ingenieros</div><div>S.L.</div></div></div><div><div>C/ Junquera, 12</div><div>Edificio Grandfor - Of.10</div><div>48.903 - Barakaldo</div><div>Tlf.: 944.97.10.50</div></div></div><div><div><div>PROYECTO TÉCNICO DE INSTALACIÓN DE ACTIVIDAD DE GESTIÓN DE RESIDUOS NO PELIGROSOS</div><div>SOMETIDA A AUTORIZACIÓN AMBIENTAL ÚNICA</div></div></div></div>						
EL INGENIERO INDUSTRIAL: JESÚS ALAGUERO MONJE Colegiado N° 5.608 C.O.I.I.B.	PETICIONARIO: RESIDUOS LEMONA, S.L.	SITUACIÓN: Barrio Arraibi, nº 5, pabellón 04F 48330 LEMONA (BIZKAIA)	FECHA: NOVIEMBRE - 2022	ESCALA: 1/200	PLANO N°: 03	PLANO DE ELECTRICIDAD Y PROTECCIÓN CONTRA INCENDIOS



C/ Junquera, 12
Edificio Grandfor - Of.10
48.903 - Barakaldo
TEL.: 944.97.10.50

PROYECTO TÉCNICO DE INSTALACIÓN DE ACTIVIDAD DE GESTIÓN DE RESIDUOS NO PELIGROSOS SOMETIDA A AUTORIZACIÓN AMBIENTAL ÚNICA

EL INGENIERO INDUSTRIAL:

JESÚS ALAGUERO MONJE
Colegiado Nº 5.608 C.O.I.I.B.

PETICIONARIO:

RESIDUOS LEMONA, S.L.

SITUACIÓN:

Barrio Arraibi, nº 5, pabellón 04F
48330 LEMONA (BIZKAIA)

FECHA:

NOVIEMBRE - 2022

ESCALA:

1/100

PLANO Nº:

04

PLANO DE FONTANERÍA Y
SANEAMIENTO